

GMINA ŁAZY

Obszar gminy Łazy liczy 132 km², obejmuje swym zasięgiem miasto Łazy oraz 14 sołectw: Chruszczobród, Chruszczobród Piaski, Ciągowice, Grabowa, Hutki-Kanki, Kuźnica Masłowska, Niegowonicie, Niegowonicki, Rokitno-Szlacheckie, Skalbania, Trzebyczka, Turza, Wiesiołka, Wysoka. Położenie gminy we wschodniej części województwa śląskiego, na terenie niezwykle atrakcyjnej Jury Krakowsko-Częstochowskiej sprawia, że stanowi ona doskonałe miejsce do spędzania wolnego czasu, a turystyka i sport są jedną z naszych najmocniejszych stron. Zachęcamy Państwa do wędrowki szlakami turystycznymi i rowerowymi przebiegającymi przez malownicze tereny naszej gminy, które są także doskonałymi miejscami do uprawiania jazdy konnej czy wędrowania, szczególnie czerwonym Szlakiem Szwajcarii Zagłębiowskiej, zielonym Szlakiem Tysiąclecia, żółtym Szlakiem Zamońtu i czarnym Szlakiem Partyzantów Ziemi Okluskiej.

Jeżeli są Państwo amatorami szaleństw na dwóch kółkach, mogą skorzystać ze szlaków rowerowych: Łazy – Pustynia Błędowska oraz Łazy – Mitrega. Malownicze tereny naszej Gminy stanowią również doskonałe miejsce do uprawiania jazdy konnej (Transjurskiej Szlak Kony, Rancho Natii w Roklinie Szlacheckim) czy wędrowania (Zalew Mitrega, rzeka Centuria). Również miłośnicy wspinaczki skalkowej znajdą coś dla siebie.

Nowoczesny Park Wodny JURĄ w Łazach przyciąga miłośników wodnego szaleństwa, a latem można ponadto wypocząć nad Zalewem Mitrega w Łazach. Do dyspozycji miłośników sportu oddaliśmy także ogólnodostępne boiska sportowe w Łazach, Wysokiej, Chruszczobrodzie i Niegowonicach jak również kompleks boisk sportowych „ORLIK 2012” w Łazach. Zachęcamy do zwiedzenia ciekawych miejsc historycznych, zabytkowych i przyrodniczych, a dzieci i młodzież zapraszamy na place zabaw w miejscie Łazy i w każdym sołectwie naszej gminy. Pobyt uzmacniają liczne imprezy kulturalne, sportowe i rekreacyjne. Gmina Łazy jest gospodarzem jednej w Polsce Olimpiady Sportowej Uniwersytetów Trzeciego Wieka, która corocznie przyciąga do zmagąń sportowych tysiące seniorów z całego kraju, a nawet z krajów ościennych. Ogromnym zainteresowaniem cieszą się również: Jura Rock Festival oraz Ogólnopolski Bieg Przelajowy Policji im. sierżanta Grzegorza Żalogi organizowany w okresie jesiennym ku uczczeniu pamięci tragicznie zmarłego sierżanta Grzegorza Żalogi. Serdecznie zapraszamy do odwiedzenia i inwestowania w naszej gminie i mamy nadzieję, że na te wizyty nie trzeba będzie Państwa dużo namawiać.

Historyczny parowóz zbudowany w latach 1946-1951. Jest następcą parowozu TY37.


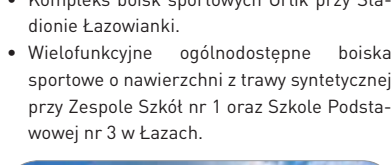
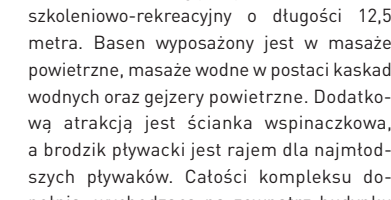
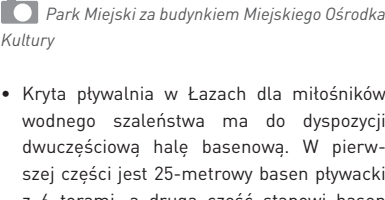


Zabytkowy parowóz TY45-42I



Fontanna w centrum miasta

W odnowionym centrum Łaz znajdują się: nowoczesna, podświetlana fontanna, Biblioteka Publiczna Miasta i Gminy w Łazach oraz Miejski Ośrodek Kultury.



Zalew Mitrega

Cmentarz wojenny z 1924 roku na osiedlu Podlesie.

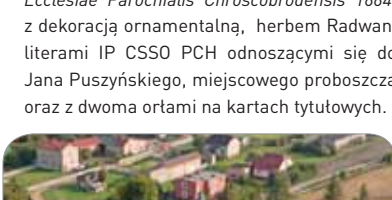
SOŁECTWA GMINY ŁAZY:

CHRUSZCZOBRÓD

Na cmentarzu kościelnym stoi klasycystyczny, marmurowy obelisk-nagrobek generała wojsk polskich Gabriela Taszyckiego (zm. 1809), właściciela wsi w okresie Księstwa Warszawskiego.

Kościół barokowy pw. Nawiedzenia Najświętszej Maryi Panny i św. Stanisława Biskupa, którego budowa rozpoczęła się około 1734 roku i od wzniesienia mrurowanego prezbiterium i zakrystii. Obiekt trójnawowy, bazylikowy z transeptem oraz prezbiterium zamkniętym półkolistą apsydą, od zewnątrz zamkniętym trójbocznie. W kościele wiszą barokowe obrazy z XVIII wieku i zabytkowe rzeźby. Na uwagę zasługuje również ludowo-barokowe krucyfiki. Na plebanii znajduje się relikwja Jura *Eclesiæ Parochialis Chrusobrodensis 1644*, z dekoracją ornamentalcą, herbem Radwan, literami IP CSSO PCH odnoszącymi się do Jana Puszyńskiego, właściciela probostwa oraz z dwoma ortami na kartach tytułowych.

Kościółna zewnątrz wraz z placem zabaw znajdująca się w Parku Miejskim za budynkiem Miejskiego Ośrodka Kultury.



Chruszczobród z lotu ptaka

Ogólnodostępne wielofunkcyjne boisko sportowe przy Zespole Szkół nr 3.

CHRUSZCZOBRÓD PIASKI:

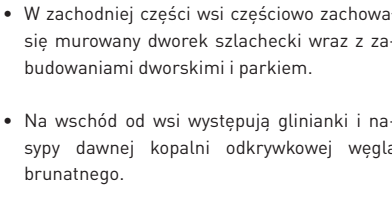
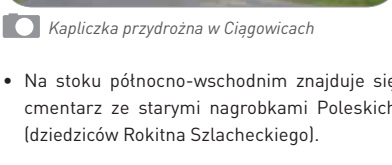
Stanowisko archeologiczne, na którym znaleziono liczny inwentarz ze schyłkowego paleolitu i mezolitu

CIĄGOWICE

We wsi zachował się średniowieczny układ zabudowy o charakterze mieszkim z upadkowym rynkiem i narożnymi wylotami.

- Nad rynkiem dominuje bryła kościoła pw. św. Bartomeja. Drewniany kościół parafialny pochodzący z XV wieku, spłonął w 1874 roku. Obecny kościół w stylu bazylikowo-romanickim wzniesiono w 1875 roku. Kościół jest kamienny, jednonawowy z wieżą, posiada trzy ołtarze. Zachowały się dwie renesansowe rzeźby z I połowy XVI wieku: św. Floriana i św. Wacława z tarczą. Do innych cennych elementów wyposażenia można zaliczyć: dwie barokowe figury św. Jana Nepomucena z XVIII wieku, rzeźbę barokowo-ludową Chrystusa Zmartwychwstałego, rzeźbę ludową EcceHomoXIXwieku, rzeźbę ludową Chrystusa Frasobliwego oraz monstrancję barokową z II połowy XVII wieku z figurkami aniołów. Na plebanii znajduje się relikwja *Hortus Rosarianus* z 1779 roku w skórzanej oprawie i współczesnymi okuciami oraz supereksiherbisem z przedstawieniem Chrystusa Ukrzyżowanego, Matki Boskiej i św. Jana oraz literami XABPC odnoszącymi się do ks. Antoniego Bielskiego, proboszcza z Ciągowicah i karta tytułowa z dekoracją roślinną.

W dolnej części rynku, na północ od kościoła znajduje się studnia z marmurą kapliczką z I połowy XIX wieku o dachu namiotowym wspartym na 4 kolumnach. Wewnątrz stoi rzeźba św. Jana Nepomucena z XVIII wieku lub z przełomu XVIII i XIX wieku.



Na stoku północno-wschodnim znajduje się cmentarz ze starymi nagrobkami Poleskich (dziedziców Rokitna Szlacheckiego).

W zachodniej części wsi częściowo zachował się murywany dworek szlachecki wraz z zabudowaniami dworskimi i parkiem.

Na wschód od wsi występują gliniarki i nasypane dawniej kopalni odkrywkowej węgla brunatnego.

GRABOWA

Pomnik w przysiółku Błojec został wzniesiony po II wojnie światowej. Upamiętnia tragiczny dzień pacyfikacji mieszkańców i partyzantów okolicznych oddziałów walczących z Niemcami w 1944 roku.

- Kapliczka domkowa przy ul. Ogrodowej pochodzi z początku XX wieku. Jej fundatorem był bogaty gospodarz Paweł Czaptak. W kaplicze znajduje się obraz Matki Boskiej oraz figury świętych Piotra i Pawła, które pochodzą z kościoła parafialnego w Niegowonicach. Obok kapliczki stoi figura św. Jana Nepomucena.

Kapliczka domkowa pochodziła najprawdopodobniej z I połowy XIX wieku. Jest to obiekt murywany, otynkowany, prostokąty, pokryty dwuspadowym dachem. W środku znajduje się rzeźba ludowa Ecce Homo.

Miasteczko Ruchu Drogowego.



Sołectwo Grabowa

HUTKI-KANKI

Rezerwat Leśny Góra Chełm obejmuje swoim obszarem ponad 12 ha. Skaliste wzgórze (443 m n.p.m.) pokryte starodrzewiem bukowym z domieszką jaworu i jodły, o niezwykle bogatym gatunkowo runie, stanowi doskonałą ścieżkę dydaktyczną.



Rezerwat leśny Góra Chełm



Źródła rzeki Centuria o bardzo czystej wodzie, na jej brzegach rośnie duża ilość warzchy polskiej. Na rzece utworzoneo niezwykłe stawy, wokół niego wybudowano domki kempingowe.



Rzeka Centuria

Biwak Leśny im. sierż. Grzegorza Żalogi zlokalizowany obok Góry Chełm i ważniejszych szlaków rowerowych i pieszych. Posiada zadaszone wiaty z paleniskiem. Dla turystów przygotowano parking, możliwość skorzystania z wody i energii elektrycznej. Idealne miejsce do wypoczynku oraz rozpoczęcia zwiedzania Wyżyny Krakowsko-Częstochowskiej.

Wywierzyście ujęte w studnię. Potok poniżej studni ginie w pasiekach [ponor].

Pomnik przyrody – stara lipa w pobliżu studni, na której wisi kapliczka przydrożna.

Młyn pochodzący najprawdopodobniej z XIV wieku. Po II wojnie światowej zamontowano turbinę, która zastąpiła kolo wodne.

Kapliczka domkowa znajdująca się w pobliżu drogi biegnącej ku górce Chełm. Została wybudowana w 1861 roku przez właścicieli młyna wodnego.

NIEGOWONICE

Przy ul. Cmentarnej znajduje się cmentarz parafialny pochodzący z 1798 roku. Stoi tutaj pomnik wzniesiony ku czci powstańców poległych w 1863 roku. Na pomniku widnieje napis: *8 Bohaterom poległym pod Krzykawką w 1843 roku tułi pochowanym w hołdzie. Rodacy 3 maja 1922.* Na cmentarzu jest również mogiła żołnierzy z okresu I wojny światowej i kilka innych zabytkowych pomników.

- Kamieniomłot w Niegowonicach idealny teren dla miłośników jazdy szybkiej, zawodów strzelniczych ([FTHF/Silhouette]) czy paintballowych. Kamieniomłot wagieni i łów jurajskich na wzgórzu u stóp Góry Stodajskiej (436,7 m n.p.m.) w dolnych warstwach górnej jury – amonity, w górnych warstwach bliżej krzemionkowe z ławicami gąbek, odciskami jeźowców i małż.
- W okolicy Niegowonic ciągnie się Pasma Smełowsko-Niegowonickie. Wśród jurek z najdalej wysuniętych na zachód skał jurajskich tego pasma – przez wzgórze Kromolowiec prowadzi droga do Ogrodzińca, która tworzy tu malownicze serpentynty przypominające drogę w wysokich górach. Jako, że to wzgórze stanowi doskonały punkt widokowy na Pustynię Błędowską i Rabsztyn przy drodze od strony wsi utworzony został mały parking.



Pasma Smełowskieo-Niegowonickie

Najwyższe w okolicy wzgórza – Stodółsko (435 m n.p.m.), Wielkanoc i Lipowa, to idealne miejsca widokowe, gdzie miłośnicy fotografii mają możliwość zrobienia naprawdę ciekawych zdjęć.

Kapliczka przydrożna z XIX wieku. Jest to obiekt murywany, otynkowany. Wewnątrz znajduje się rzeźba ludowa św. Jana Nepomucena.




Śkwer w centrum Rokitna Szlacheckiego

SKALBANIA

Źródło św. Jana Nepomucena.



Kościół pw. św. Franciszka w Niegowonicach



Źródłko w Skalbiani

Trzebyczka
Wyodróżnia się bardzo bogatą florą i w związku z tym cieszy się dużym zainteresowaniem botaników. Zaczyna tu bieg rzeka Trzebyczka uchodząca do czarnej Przemszy.

Ogólnodostępne wielofunkcyjne boisko sportowe przy Zespole Szkół nr 2.



Trasa 1
Kuźnica Masłowska – Turza – Ciągowice
Długość trasy: 5,0 km

Trasa rozpoczyna się przy domu kultury w Ciągowicach, obok przydrożnej kapliczki pochodzącej z pierwszej połowy XIX wieku. Jadąc ulicą Wojska Polskiego w dół, mijamy skrzyżowanie z ulicą Zwycięstwa. Dalej prosto, na kolejnym rozwidleniu skręcając w drogę asfaltową w prawo, w drogę połną, którą docieramy do miejscowości Turza, gdzie po przejechaniu drogi wojewódzkiej nr 796 dojeżdżemy do punktu postojowo-wypoczynkowego zlokalizowanego naprzeciwko remizy Ochotniczej Straży Pożarnej. Poruszając się dalej duktem leśnym docieramy do miejscowości Kuźnica Masłowska, gdzie znajduje się plac zabaw. Trasa kończy się przy torach kolejowych. Skręcając w prawo możemy drogą asfaltową dojechać do Łaz.

Trasa 2
Zawiercie – Kazimierówka – Łazy – Ciągowice – Poręba
Długość trasy: 12,0 km

Trasa rozpoczyna się na terenie Gminy Łazy, od strony granicy z Zawierciem. Jadąc lasem można stąd dotrzeć do miejscowości Kazimierówka, gdzie znajduje się zabytkowa kapliczka. Skręcając w lewo wyjeżdża się do lasu, który prowadzi do miejscowości Rokitno Szlacheckie, gdzie można podziwiać ruiny dworca z przełomu XVIII i XIX wieku. W okolicy Rokitna można również dostrzec fragment lasu bukowego o pierwotnym charakterze. Po lewej stronie mijamy boisko piłkarskie KS „Korona” Rokitno Szlacheckie i jedziemy prosto. Następnie skręcamy w prawo w ulicę Nowe Życie i dalej jadąc połną drogą, można dotrzeć do osady Michałówek (Miasto Łazy). Następnie trasa wiedzie na dworzec PKP w Łazach. Tam po przejeźlu lub przejechaniu przez kładkę kolejową nad torami docieramy do drugiej części Łaz. Skręcamy w prawo w ulicę Mickiewicza a następnie w ulicę Zwyczelonia, na końcu drogi skręcamy w prawo. Przy rondzie, po prawej stronie znajduje się mogiła żołnierzy niemieckich i austriackich z okresu I wojny światowej. Jadąc ciągiem pieszo-rowerowym odcinkiem o długości 2,3 kilometra dojeżdżamy do sołectwa Ciągowice, gdzie trasa rowerowa prowadzi w pobliżu cmentarza, kościoła parafialnego pod wezwaniem św. Bartomeja oraz zabytkowej kapliczki św. Jana Nepomucena. Skręcając w lewo, za kapliczką po przejechaniu około 50 metrów po lewej stronie mijamy się ruinę dworku szlacheckiego razem z zachowanymi zabudowaniami dworskimi i parkiem dworskim. W średniowieczu tereny te były przynm ośrodkiem hutniczym. Naprzeciwko znajduje się strażnica Ochotniczej Straży Pożarnej Ciągowice. Tutaj kończy się trasa nr 2. Jadąc dalej, po około 400 metrach skręcamy w lewo w połną drogę i docieramy do granicy gminy. Jest to część Szlaku Tysiąclecia, którym możemy połączyć się z trasą nr 3.

Trasa 3
Poręba – Wysoka – Wiesiołka – Chruszczobród
Długość trasy: 10,0 km

Początek trasy rozpoczyna się na granicy z Gminą Poręba. Stamtąd trasa wiedzie drogą leśną w stronę miejscowości Wysoka, gdzie zobaczyć można stanowisko ekologiczne Kamieniomłot Wysoka - nieczynny kamieniomłot wapieni jurajskich, szczególnie wartościowy do celów dydaktycznych i poznawczych.

Przejeżdżamy przez centrum Wysokiej mijając następnie Szkołę Podstawową z placem zabaw i ogólnodostępny, wielofunkcyjny boiskiem sportowym. Po 200 metrach na skrzyżowaniu skręcając w prawo, dociera się do miejscowości Wiesiołka. Mija się tu boisko piłkarskie LKS Wysoka oraz po lewej stronie punkt postojowo-wypoczynkowy. Na skrzyżowaniu skręcamy w prawo, a następnie docieramy do centrum sołectwa. Po lewej stronie znajduje się strażnica Ochotniczej Straży Pożarnej Wiesiołka, a po prawej stoi kapliczka i jest urządzony plac zabaw, dalej po lewej stronie mijamy odrestaurowaną zabytkową studnię. Kierując się w prawo, jedziemy w kierunku miejscowości Chruszczobród. Po dojechaniu do skrzyżowania z drogą wojewódzkiej 796, kierujemy się prosto, po prawej stronie mijamy budynek domu kultury w Chruszczobrodzie. Obok znajduje się remiza strażaka wraz z miejscem boisk, placem zabaw i kortem tenisowym. Kierując się dalej prosto ulicą Mickiewicza, po 300 metrach dociera się do kościoła pod wezwaniem Nawiedzenia Najświętszej Marii Panny i św. Stanisława Bi-

WIESIOŁKA

Zagospodarowane centrum wsi wraz z wiatą grillową, odnowioną zabytkową studnią, kapliczką Matki Boskiej i placem zabaw.



Centrum wsi w Wiesiołce

WYSOKA

Ruiny zespołu pałacowo-parkowego. Z obiektów kubaturowych wchodzących w skład dawnego założenia pałacowo-parkowego, zachowały się do dziś: ruiny klasycystycznego pałacu wybudowanego około 1791 roku oraz dawna oficyna pałacowa, która obecnie jest budynkiem mieszkalnym, wybudowana równocześnie z pałacem i odnowiona w 1909 roku. Zachowany został układ powiązań funkcjonalnych założenia. Pałac otoczony jest parkiem krajobrazowym o zatartej pierwotnej kompozycji. Dostrzec jednak można czytelny, osiowy i modułowy układ założenia, o którym świadczą rozmieszczenie wnętrz parkowych. Zachowały się także podstawowe elementy kompozycji w postaci zadrzewień.

• Budynek dawnej szkoły przy ul. Robotniczej wzniesiony w 1817 roku. Jest to obiekt murywany, otynkowany, wzniesiony na planie prostokąta, dwutraktowy. Posiada dwuspadowy dach kryty papą.

• Kamieniomłot przeznaczony dla tych, którzy lubią jazdę przeparawą. Długie trawersy i strome podjazdy z pewnością dadzą się we znaki zarówno ludziom jak ich maszynom.

• Poland Trophy w kamieniolocie w Wysokiej



Poland Trophy w kamieniolocie w Wysokiej

Ogólnodostępne wielofunkcyjne boisko sportowe przy Szkole Podstawowej.

Fot.: L. Jaworska, K. Błęczak, Gmina Łazy, D. Kasprzak

GMINA ŁAZY
www.lazy.pl
ul. Traugutta 15, 42-450 Łazy
tel. 32 67 29 422, fax 32 67 448
www.facebook.com/lna.LazyOfficial

Miejski Ośrodek Kultury w Łazach
ul. Kościuski 5, 42-450 Łazy
tel. 32 67 29 453
www.moklazy.linux.plInfo

Biblioteka Publiczna Miasta i Gminy w Łazach
ul. Kościuski 3, 42-450 Łazy
tel. 32 67 29 446
www.biblioteka.lazy.pl

Punkt Informacji Turystycznej i Izba Tradycji
ul. Dworcowa 3, 42-450 Łazy
tel. 32 67 29 422 wew. 169

Park Wodny Jura
ul. Topolowa 1, 42-450 Łazy
tel. 32 67 09 790
www.parkwodnyjura.pl

Ośrodek Pomocy Społecznej
ul. Pocztowa 14, 42-450 Łazy
tel. 32 67 29 571
www.opslazy.pl

Promaj Spółdzielnia wodociągowo-kanalizacyjna
ul. Pocztowa 14, 42-450 Łazy
tel. 32 67 34 260
www.promajlazy.pl

Komisariat Policji w Łazach
ul. Traugutta 15, 42-450 Łazy
tel. 32 67 65 610

BAZA NOCLEGOWA I GASTRONOMICZNA:
Zajazd pod Dębem w Wysokiej
ul. Mickiewicza 24
42-450 Łazy – Wysoka
tel. 32 672 43 96, 509 442 530
www.zajazd.pod.debem.com

Zajazd Euforia & Restauracja Spichlerz
Zwycięstwa 73a, 42-450 Ciągowice
tel. 32 646 66 51, 534 887 783
www.euforia-ciagowice.pl

Agroturystyka
Gospodarstwo Agroturystyczne „Gniazdło”
ul. Krasińskiego 6
42-450 Rokitno Szlacheckie
tel. 32 67 29 911

Agroturystyka Andrzej Kochański
ul. Kościuski 142
42-450 Łazy
czynny: cały sezon
tel. 668 146 302
www.jura-noclegi.com.pl

Agroturystyka Ranczo Natii – Rokitno Szlacheckie
ul. Piaskowa 8
42-450 Rokitno Szlacheckie
tel. 518 078 748, 506 194 040

Domy wakacyjne
Nardalki – dom wakacyjny na Jurze
42-450 Grabowa
tel. 606 618 433
www.facebook.com/nardalki1?ref=hl

Gastronomia (restauracja, bary, puby)
Zajazd Spichlerz
ul. Zwycięstwa 73a, 42-450 Ciągowice
tel./fax. 32 64 66 651, 534 887 783
www.euforia-ciagowice.pl

Pizzeria Moreno
ul. Kościuski 5, 42-450 Łazy
tel. 600 721 479

Pizzeria H2O (Park Wodny Jural
ul. Topolowa 1, 42-450 Łazy
tel. 32 67 097 96, 503 930 920, 512 441 000
www.h2o-cafe.pl

skupa, zbudowanego w 1734 roku, na miejscu wcześniejszego kościoła drewnianego. Obok znajduje się marmurowy obelisk na grobie generała Gabriela Taszyckiego, uczestnika insurekcji kościuszkowskiej, a naprzeciwko pomnik Jana Pawła II. Po lewej stronie jest Zespół Szkół w Chruszczobrodzie z ogólnodostępnym wielofunkcyjnym boiskiem sportowym. Trasa kończy się na rozwidleniu ulic, przy figurze Najświętszego Serca Pana Jezusa, gdzie skręcając w lewo możemy dotrzeć do punktu postojowo-wypoczynkowego. Tu zaczyna się także trasa nr 4 biegnąca do granic Dąbrowy Górniczej.

Trasa 4
Chruszczobród – Chruszczobród
Długość trasy: 5 km

Trasa rozpoczyna się w okolicach punktu postojowo-wypoczynkowego. Po ok 300 m skręcamy w lewo w połną drogę. Jedziemy prosto, a następnie na skrzyżowaniu pełnym skręcamy w ulicę i docieramy do Gościnka Siewierskiego. Gościnniec jest starym traktem z bogatą historią, którą kiedyś wyśiwier z Szławekiem i dalej z Krakowem. Nim trasa prowadzi do miejscowości Bugaj (Gmina Dąbrowa Górnicza) i skręca w lewo w połną drogę w kierunku Chruszczobrodu. Jadąc połną drogą, można dojechać pod kościół w Chruszczobrodzie skąd dalej, trasą nr 3 można dotrzeć do punktu postojowo-wypoczynkowego.

Trasa 5
Łazy – Niegowonicie – Niegowonicki – Jeziorowice – Błojec – Skalbania – Grabowa – Hutki-Kanki
Długość trasy: 20 km

Szlak rozpoczyna się w centrum miasta Łazy od zrewitalizowanego budynku dworca PKP, gdzie można odwiedzić Punkt Informacji Turystycznej, Izbę Tradycji oraz skosztować z hotspota. Początek ścieżki rowerowej wiedzie ulicami: Kościuski, Tuwima i Daszyńskiego. Należy kierować się drogą asfaltową wzdłuż torów kolejowych i po przejechaniu 800 metrów dojeżdża się do skrzyżowania. Na skrzyżowaniu jedzie się drogą asfaltową w stronę ulicy Głazówka. Po przejechaniu 2,2 kilometra dociera się do drogi asfaltowej w Wiesiołki, gdzie skręca się w lewo. Jest to również węzeł łączący trasy nr 9 i 10. Następnie dojeżdża się do drogi szuterowej, skąd trasa przez 1,5 kilometra prowadzi przez las. Po przejechaniu 4,2 kilometra wyjeżdża się z lasu i należy skręcić w prawo w ulicę Kolejowa, nie wjeżdżając na drogę Łazy – Niegowonicie. Jadąc w tę stronę, zauważamy, że trasa prowadzi do znajdującego się po prawej stronie punktu postojowo-wypoczynkowego, po kolejnych 400 metrach dojeżdża się do drogi wojewódzkiej 790 Dąbrowa Górnicza – Ogrodzieniec. Tutaj należy kierować się w lewo wzdłuż drogi wojewódzkiej 790, na skrzyżowaniu skręcamy w prawo w ulicę Zamłynie i dalej ulicą Wierzbowa docieramy do ulicy Zagrodzięk, gdzie skręcamy w prawo. Jadąc tą trasą dalej, dojeżdżamy do skrzyżowania skąd trasa biegnie prosto, przy skłepie spożywczym na ulicy Chełkieskiej. Z tego miejsca trasa prowadzi do zabudowań przysiółka Jeziorowice, a następnie do Błojca (tu znajduje się pomnik poległych partyzantów z 1944 roku i straconych mieszkańców przysiółka). Zgodnie ze znakami czarnymi szlaku Partyzantów Ziemi Okluskiej, jadąc prosto drogą dojeżdża się do sołectwa Skalbania. Po drodze mija się prywatne źródłko św. Jana Nepomucena. Następnie dojeżdża się do mostka, gdzie przejeżdża rzeka Centuria. 200 metrów dalej zaczyna się droga prowadząca do Chechła. Jedziemy główną drogą, a po 200 metrach trasa ponownie skręca w lewo, mając po prawej stronie kościół. W tym miejscu trasa łączy się ze szlakiem Szwajcarii Zagłębiowskiej, który prowadzi aż do Centurii. Na 16 kilometrze wyjeżdża się z lasu i można dotrzeć do biwaku leśnego oraz punktu postojowo-wypoczynkowego. Po 300 metrach trasa mija ścieżkę edukacyjną do Rezerwaty Przyrody „Góra Chełm”, znajdującego się w pobliżu sołectwa Hutki-Kanki i obejmującego swoim obszarem ponad 12 hektarów. Dalej drogą asfaltową dojeżdżamy się do rozlewiska rzeki Centuria i stromo pod górę trasa prowadzi do rozwidlenia trzech szlaków turystycznych. Tutaj kończy się trasa nr 5.

Skręcając w prawo i aż do żółtym Szlakiem Zamońtu, po około 2 kilometrach można dotrzeć do Krzpy (Gmina Ogrodzieniec).

Jadąc prosto możemy dotrzeć do drogi wojewódzkiej 790 oraz Zielonego Szlaku Rowerowego, a dalej skręcając w lewo do miejscowości Rokitno Szlacheckie.

Trasa 6
Grabowa – Błojec
Długość trasy: 10,0 km

Trasa zaczyna się na parkingu przy zalewie „Mitrega”. Jednakże wyprawę rowerową trasą nr 6 możemy rozpocząć wcześniej na parkingu przy Parku Wodnym „Jura”, a następnie skręcić w lewo w kierunku miejscowości Niegowonicie. Jadąc dalej prosto, po lewej stronie docieramy do zalewu „Mitrega”, gdzie początek ma trasa nr 6. Dalej, po kilkunet metrach skręcamy w lewo, w ulicę Kolewotr. Tam należy udać się w kierunku Młynka. Następnie dojeżdża się do drogi asfaltowej, gdzie skręcamy w prawo, a po 10 metrach w lewo w ulicę Lasowska. Na rozwidleniu drogi skręcamy w lewo i ulicę 1 Maja. Jadąc wzdłuż niej docieramy do przystanku autobusowego i skręcamy ostro w prawo. Dalej ulicą Rokicką dojeżdżamy do drogi krajowej 790, gdzie kończy się pierwsza część trasy. Skręcając w prawo, po 200 metrach dotrzemy do skrzyżowania, na którym należy skręcić w lewo. Tu zaczyna się druga część

Pizzeria „Na Rynku”
ul. Ogrodowa 7, 42-450 Łazy
tel. 649 005 205
www.pizzerianarynku